


Die ADAC-Routenempfehlung



Ihre Reise mit dem Motorrad (Standardroute)

Start	D91282 Betzenstein	Ziel	D91282 Betzenstein Klausberg	Datum	05.02.2011
Entfernung	241.9 km	Dauer	5:35 h:min		
Vorgaben	ohne Maut, ohne Vignette, ohne Autobahn,				

Verlauf im Überblick
















































Betzenstein - Gräfenberg - Forchheim - Effeltrich - Baiersdorf - Erlangen Dechsendorf - Obermichelbach - Veitsbronn - Seukendorf - Cadolzburg - Rosstal - Rohr - Windsbach - Abenberg Wassermungenau - Spalt - Spalt Grossweingarten - Georgensgmünd - Roth Eckersmühlen - Roth Haimpfarrich - Roth Birkach - Allersberg - Pyrbaum - Burgthann - Altdorf bei Nürnberg - Altdorf bei Nürnberg Wappeltshofen - Happurg - Pommelsbrunn Fischbrunn - Vorra - Hartenstein Rupprechtstegen - Schnaittach Hormersdorf - Betzenstein Spies - Betzenstein Klausberg

















































Die Wegeliste beschreibt die nach Ihren Vorgaben errechnete Route. Die Symbole stehen für die Aktionen, die in den Folgespalten näher erklärt werden. Daneben finden Sie die zurückgelegten Straßenkilometer. Zur Orientierung stehen in der dritten Spalte wichtige Orte entlang Ihrer Route. Die Spalte Beschreibung nennt die zu befahrenden Straßen und Abbiegevorschriften. Die Fahrzeit ist als Richtwert ohne Stopps, Staus und Behinderungen zu verstehen. Eventuelle Fährüberfahrten sind ebenfalls nicht eingerechnet. Der Routenausdruck ist eine Planungshilfe, kontrollieren Sie ihn bitte vor Beginn der Fahrt und ergänzen Sie ihn durch eine gute Straßenkarte.

















































Zeichenerklärungen















































- | | | | | | |
|--|-----------------------|--|----------------------|--|-----------------|
| | Ort entlang der Route | | halb links abbiegen | | Autobahnkreuz |
| | Fährverbindung | | halb rechts abbiegen | | Autobahnabfahrt |
| | Zugverladung | | Kreisverkehr | | Autobahnende |
| | Grenzübergang | | wenden | | |

Km	Ort	Beschreibung
0.0	Betzenstein	
2.5		Leupoldstein / B2
13.2		Kemmathen / B2
15.4		Ortseinfahrt Gräfenberg, weiter auf B2.

 15.9 Gräfenberg	wird erreicht.
 16.9	Ortsausfahrt Gräfenberg, weiter.
 17.4	Guttenburg Im weiteren Verlauf Übergang in Walkersbrunn
 19.3	Walkersbrunn / St2236
 19.8	Walkersbrunn / St2236
 20.0	Walkersbrunn / St2236
 22.9	St2236 Richtung: Weingarts
 23.4	Ortszufahrt Weingarts, weiter auf Weingarts / St2236.
 24.2	Weingarts / St2236
 24.4	Weingarts / St2236
 24.6	Ortsausfahrt Weingarts, weiter auf St2236.
 24.5 Forchheim	wird passiert.
 26.7	Schlossstraße / St2242
 26.8	Schlossstraße / St2242
 31.0	Ortszufahrt Effeltrich, weiter auf Gaiganzer Straße / St2242.
 32.0 Effeltrich	wird erreicht.
 32.6	Ortsausfahrt Effeltrich, weiter.
 33.7	Baiersdorfer Straße
 34.1	Straße ohne Bezeichnung.
 36.5	Ortszufahrt Baiersdorf, weiter.
 37.2 Baiersdorf	wird erreicht.
 37.8	Ortsausfahrt Baiersdorf, weiter.
 38.3	St2244
 40.0	Erste Ausfahrt aus dem Kreisverkehr auf Hauptstraße.
 41.7	Zweite Ausfahrt aus dem Kreisverkehr auf Hauptstraße.
 45.3	Ortszufahrt Dechsendorf, weiter auf Naturbadstraße.
 46.2	Campingstraße
 46.4	Faust-Von-Stromberg-Straße
 46.6	Berghang
 46.6 Erlangen Dechsendorf	wird erreicht.
 46.7	Röttenbacher Straße
 46.7	Hemhofener Straße / St2259
 46.8	Ortsausfahrt Dechsendorf, weiter auf Hemhofener Straße / St2259.
 46.9	Weisendorfer Straße / St2240 Im weiteren Verlauf Übergang in St2240 / Erlanger Straße
 48.7	Erlanger Straße
 50.3	Auracher Straße / Erh14
 53.3	Zweite Ausfahrt aus dem Kreisverkehr auf Hubertusstraße / Erh14.
 54.9	Hans-Ort-Ring
 57.5	Erh25 Richtung: Niederndorf
 57.8	Ortszufahrt Niederndorf, weiter auf Peter-Fleischmann-Straße / Erh25.
 58.7	Vacher Straße / St2263
 59.1	Am Behälterberg Richtung: Obermichelbach
 59.4	Ortsausfahrt Niederndorf, weiter.
 62.1	Ortszufahrt Obermichelbach, weiter auf Bürgermeister-Hans-Tauber-Weg.
 62.4 Obermichelbach	wird erreicht.
 63.3	Ortsausfahrt Obermichelbach, rechts abbiegen auf FÜ17. Richtung: Veitsbronn
 64.7	Ortszufahrt Veitsbronn, weiter auf Obermichelbacher Straße / FÜ17.

 65.6 Veitsbronn	wird erreicht.
 66.0	Ortsausfahrt Veitsbronn, weiter auf Hauptstraße. Im weiteren Verlauf Übergang in Siegeldorfer Straße
 68.5	Langenzenner Straße
 68.6 Seukendorf	wird erreicht.
 68.8	Cadolzburger Straße
 68.9	St2409
 69.0	Dritte Ausfahrt aus dem Kreisverkehr ausfahren auf St2409.
 71.7	Ortseinfahrt Cadolzburg, weiter auf Nürnberger Straße / St2409.
 72.4 Cadolzburg	wird erreicht.
 73.6	Ortsausfahrt Cadolzburg, weiter auf St2409.
 77.3	Rothenburger Straße / St2245
 77.4	Marktplatz
 80.7	Ortseinfahrt Rosstal, weiter auf Pelzleinstraße.
 81.5 Rosstal	wird erreicht.
 83.1	Ortsausfahrt Rosstal, weiter auf St2409.
 85.0	B14
 88.2	Freiherr-Von-Fetzer-Weg
 88.3	Rohrer Straße
 90.5	Ortseinfahrt Rohr, weiter auf Buchschwabacher Straße.
 91.3 Rohr	wird erreicht.
 91.6	Ortsausfahrt Rohr, weiter.
 93.1	Gaulnhofen
 95.4	Kitschendorf
 95.4	Winterhof
 97.0	Bertholdsdorf
 97.1	Bertholdsdorf
 97.3	Bertholdsdorf
 97.3	Bertholdsdorf
 99.3	Suddersdorf
 99.4	Suddersdorf
 102.5	Fohlenhof
 102.9	St2410
 103.3	Rother Straße
 103.3	Ortseinfahrt Windsbach, weiter auf Rother Straße.
 104.3Windsbach	wird erreicht.
 105.1	Ortsausfahrt Windsbach, weiter auf Spalter Straße / St2223.
 109.9	Ortseinfahrt Wassermungenau, weiter auf Ansbacher Straße / St2223.
 110.5	Hauptstraße / B466
 110.5Abenberg Wassermungenau	wird erreicht.
 110.7	Denkmalstraße / St2223
 111.0	Ortsausfahrt Wassermungenau, weiter auf Denkmalstraße / St2223. Im weiteren Verlauf Übergang in St2223
 114.7	St2723
 117.0	Ortseinfahrt Spalt, weiter auf St2723.
 118.0Spalt	wird erreicht.
 118.9	Ortsausfahrt Spalt, weiter auf Rother Straße / St2223. Im weiteren Verlauf Übergang in St2223 / Gmünder Straße
 120.0	An der Bahn Im weiteren Verlauf Übergang in Zeller Weg
 120.8	Dorfstraße
 121.0Spalt Grossweingarten	wird erreicht.

	121.1	Alte Straße
	121.1	Zeller Weg
	121.2	Straße ohne Bezeichnung.
	122.6	St2223
	122.6	St2223
	126.6	Dritte Ausfahrt aus dem Kreisverkehr ausfahren auf St2224.
	126.8	Ortszufahrt Georgensgmünd, weiter auf St2224.
	128.6Georgensgmünd	wird erreicht.
	129.0	Ortsausfahrt Georgensgmünd, weiter auf Petersgmünder Straße.
	130.8	St2223
	132.6	B2
	134.3	Wernsbach Richtung: Eckersmühlen
	140.5	Ortszufahrt Eckersmühlen, weiter auf Wernsbacher Straße.
	141.0	Grimmstraße
	141.1	Eckersmühlener Hauptstraße / St2220
	141.2	Eckersmühlener Hauptstraße / St2220
	141.2Roth Eckersmühlen	wird erreicht.
	142.0	Ortsausfahrt Eckersmühlen, weiter auf St2220.
	142.8	Straße ohne Bezeichnung.
	143.9Roth Haimpfarrich	wird erreicht.
	144.3	An der Schleuse
	144.4	Straße ohne Bezeichnung.
	145.3	St2225
	147.6	Straße ohne Bezeichnung.
	148.9Roth Birkach	wird erreicht.
	151.2	St2237 Richtung: Allersberg (55)
	152.7	An der Anschlussstelle Allersberg (55) zweite Ausfahrt aus dem Kreisverkehr ausfahren auf St2225
	153.5	St2225
	153.8	Ortszufahrt Allersberg, weiter auf Rother Straße / St2225.
	154.6Allersberg	wird erreicht.
	156.0	Ortsausfahrt Allersberg, weiter auf St2225.
	156.1	Erste Ausfahrt aus dem Kreisverkehr ausfahren auf St2225.
	158.6	Erste Ausfahrt aus dem Kreisverkehr ausfahren.
	163.5	Ortszufahrt Pyrbaum, weiter auf Allersberger Straße.
	164.1Pyrbaum	wird erreicht.
	165.0	Ortsausfahrt Pyrbaum, weiter.
	167.5	Ortszufahrt Unterferrieden, weiter auf Pyrbaumer Straße.
	168.0	Platzl
	168.1	Pyrbaumer Straße
	168.1	Ortsstraße
	168.3	Ortsstraße
	168.4	Schwalbenhofstraße
	168.8	Ortsausfahrt Unterferrieden, weiter.
	172.0	Mimberger Straße
	172.2	Rathausplatz
	172.2	Bergstraße
	172.2Burgthann	wird erreicht.
	173.3	St2401

 173.5	Ochenbrucker Straße / Lau22 Im weiteren Verlauf Übergang in Lau22 / Grünsberger Straße
 175.6	Weinhofer Straße / St2239 Im weiteren Verlauf Übergang in St2239 / Nürnberger Straße
 177.1	Ortseinfahrt Altdorf bei Nürnberg, weiter auf Nürnberger Straße / St2239.
 178.2Altdorf bei Nürnberg	wird erreicht.
 179.1	Ortsausfahrt Altdorf bei Nürnberg, weiter auf Riedener Straße.
 179.3	Straße ohne Bezeichnung.
 181.5	Unterriedener Hauptstraße
 183.8	Oberrieden
 186.7Altdorf bei Nürnberg Wappeltshofen	wird erreicht.
 189.5	Hersbrucker Straße
 192.5	Schupf
 192.9	Schupf
 197.2	St2236 Richtung: Happurg
 198.5	Ortseinfahrt Happurg, rechts abbiegen auf Hauptstraße.
 199.1Happurg	wird erreicht.
 199.5	Ortsausfahrt Happurg, links abbiegen auf Hersbrucker Straße.
 199.5	St2236
 200.0	B14 Beschilderung: B14 / Sulzbach-Rosenberg
 200.1	B14
 201.8	St2162
 202.4	Zweite Ausfahrt aus dem Kreisverkehr ausfahren auf St2162.
 202.8	Ortseinfahrt Hohenstadt, weiter auf Hauptstraße / St2162.
 202.9	Pegnitztalstraße / St2162
 204.1	Ortsausfahrt Hohenstadt, weiter auf St2162.
 205.0	Straße ohne Bezeichnung.
 207.6	Fischbrunn
 207.6Pommelsbrunn Fischbrunn	wird erreicht.
 210.3	St2162
 215.3Vorra	wird erreicht.
 215.5	Hauptstraße / St2162
 222.0Hartenstein Rupprechtstegen	wird erreicht.
 222.1	Raitenberg Im weiteren Verlauf Übergang in Arzbühlstraße
 228.5	Hormersdorfer Hauptstraße / St2404
 228.7	Buderhofstraße
 228.7Schnaittach Hormersdorf	wird erreicht.
 228.8	Parkstraße
 228.9	Hormersdorfer Hauptstraße / St2404 Im weiteren Verlauf Übergang in St2404
 230.0	An der Anschlussstelle Hormersdorf (47) weiter auf Lau4.
 231.0	Schermshöhe
 231.1	Schermshöhe
 232.2Betzenstein Spies	wird erreicht.
 232.5	Straße ohne Bezeichnung.
 234.4	Straße ohne Bezeichnung.
 238.7	Eckenreuther Straße
 238.8	Klausberger Straße
 240.1	Straße ohne Bezeichnung.

